

3月20日

福島第一(1F) 測定場所

 ①事務本館北(2号機より北西約0.5キロ) ②体育館付近(MP-5東側)(2号機より西北西約0.9キロ)
 ③西門付近(MP-5付近)(2号機より西約1.1キロ) ④正門付近前(MP-6付近)(2号機より西南西約1.0キロ)

測定場所	①																						
モニタリングカー	7:20	7:30	7:40	7:50	8:00	8:10	8:20	8:30	8:40	8:50	9:00	9:10	9:20	9:30	9:40	9:50	10:00	10:10	10:20	10:30	10:40	10:50	11:00
測定値($\mu\text{Sv/h}$)	2659.0	2652.0	2653.0	2637.0	2630.0	2629.0	2627.0	2625.0	2619.0	2617.0	2614.0	2614.0	2608.0	2623.0	2661.0	2742.0	2726.0	2608.0	2605.0	2596.0	2589.0	2583.0	2579.0
中性子	N.D	N.D	N.D	N.D	N.D	N.D	N.D	N.D	N.D	N.D	N.D	N.D	N.D	N.D	N.D	N.D	N.D	N.D	N.D	N.D	N.D	N.D	N.D
風向	南南東	北東	北東	北	北東	北東	北東	東	北北東	東北東	東	東北東	南東	東南東	南南東	北東	南南東	東	東	北東	東	北東	東北東
風速(m/s)	0.6	0.6	0.8	0.9	1.3	1.3	1.5	1.3	1.5	1.4	1.2	1.2	1.0	1.0	1.5	1.2	1.2	1.1	1.2	1.3	0.7	1.3	1.4

測定場所	①																						
モニタリングカー	11:10	11:20	11:30	11:40	11:50	12:00	12:10	12:20	12:30	12:40	12:50	13:00	13:10	13:20	13:30	13:40	13:50	14:00	14:10	14:20	14:30	14:40	14:50
測定値($\mu\text{Sv/h}$)	2578.0	2569.0	2571.0	2562.0	2564.0	2559.0	2558.0	2552.0	2551.0	2551.0	2550.0	2567.0	2588.0	2660.0	2593.0	2654.0	2741.0	2768.0	2999.0	2923.0	3056.0	3202.0	3346.0
中性子	N.D	N.D	N.D	N.D	N.D	N.D	N.D	N.D	N.D	N.D	N.D	N.D	N.D	N.D	N.D	N.D	N.D	N.D	N.D	N.D	N.D	N.D	N.D
風向	東北東	北東	東北東	北東	北東	東	南	南東	南東	北東	南東	東	南東	南東	南東	南東	南東	南東	南	南東	南東	南南東	南
風速(m/s)	1.8	1.5	1.4	1.2	1.3	1.3	1.1	1.2	1.0	1.1	1.3	1.5	1.4	1.6	1.7	1.8	2.0	1.6	1.7	1.8	1.9	2.3	2.1

測定場所	①																						
モニタリングカー	15:00	15:10	15:20	15:30	15:40	15:50	16:00	16:10	16:20	16:30	16:40	16:50	17:00	17:10	17:20	17:30	17:40	17:50	18:00	18:10	18:20	18:30	18:40
測定値($\mu\text{Sv/h}$)	3054.0	3071.0	3342.0	3337.0	3003.0	3046.0	3171.0	2940.0	2851.0	2830.0	2960.0	2839.0	2773.0	2763.0	2758.0	2729.0	2715.0	2707.0	2693.0	2680.0	2673.0	2658.0	2651.0
中性子	N.D	N.D	N.D	N.D	N.D	N.D	N.D	N.D	N.D	N.D	N.D	N.D	N.D	N.D	N.D	N.D	N.D	N.D	N.D	N.D	N.D	N.D	N.D
風向	南南東	南	南	南	南	南南東	南	南	南	南南西	南	南南西	南	南西	南南西	南東	南南西	南西	南南西	南	南	南西	西南西
風速(m/s)	2.0	1.9	1.9	1.7	1.9	2.1	1.8	2.0	1.9	2.2	2.0	2.1	2.1	1.8	2.0	1.7	2.1	1.7	1.6	2.6	2.6	2.4	1.8

測定場所	①																						
モニタリングカー	18:50	19:00	19:10	19:20	19:30	19:40	19:50	20:00	20:10	20:20	20:30	20:40	20:50	21:00	21:10	21:20	21:30	21:40	21:50	22:00	22:10	22:20	22:30
測定値($\mu\text{Sv/h}$)	2658.0	2623.0	2683.0	2614.0	2602.0	2595.0	2632.0	2828.0	2704.0	2682.0	2586.0	2552.0	2550.0	2542.0	2537.0	2532.0	2518.0	2517.0	2510.0	2506.0	2503.0	2492.0	2487.0
中性子	N.D	N.D	N.D	N.D	N.D	N.D	N.D	N.D	N.D	N.D	N.D	N.D	N.D	N.D	N.D	N.D	N.D	N.D	N.D	N.D	N.D	N.D	N.D
風向	北北東	西	西南西	南西	南西	北北西	北東	西	北東	北西	西	西北西	北西	西北西	西	西北西	西	西	西北西	西北西	北西	北西	西北西
風速(m/s)	1.0	1.4	1.0	2.0	1.8	0.8	1.2	1.2	1.4	1.0	1.6	1.2	1.0	2.0	2.2	2.4	2.4	2.0	2.0	2.2	1.6	2.2	2.6

3月19日 福島第一(1F) 測定場所

①事務本館北(2号機より北西約0.5キ口) ②体育館付近(MP-5東側)(2号機より西北西約0.9キ口)
③西門付近(MP-5付近)(2号機より西約1.1キ口) ④正門付近前(MP-6付近)(2号機より西南西約1.0キ口)

測定場所	①																								
モニタリングカー	18:50	19:00	19:10	19:20	19:30	19:40	19:50	20:00	20:10	20:20	20:30	20:40	20:50	21:00	21:10	21:20	21:30	21:40	21:50	22:00	22:10	22:20	22:30		
測定値(μSv/h)	2978.0	2972.0	2965.0	2961.0	2957.0	2946.0	2941.0	2937.0	2931.0	2924.0	2917.0	2912.0	2909.0	2906.0	2906.0	2895.0	2891.0	2883.0	2880.0	2880.0	2876.0	2855.0	2854.0		
中性子	N.D	N.D	N.D	N.D	N.D	N.D	N.D	N.D	N.D	N.D	N.D	N.D	N.D	N.D	N.D	N.D	N.D	N.D	N.D	N.D	N.D	N.D	N.D		
風向	ND	西南西	西南西	西南西	西	西	西	西	西	西	西	西	西	西	西	西	西	西	西	西	西北西	東北東	西南西	西	西
風速(m/s)	4.4	4.1	3.2	2.7	2.8	2.7	2.2	2.6	3.1	2.6	2.5	2.6	3.1	3.4	3.4	2.3	1.8	2.0	2.2	1.2	0.8	1.0	2.0		

測定場所	①							
モニタリングカー	22:40	22:50	23:00	23:10	23:20	23:30	23:40	23:50
測定値(μSv/h)	2847.0	2844.0	2841.0	2836.0	2828.0	2826.0	2823.0	
中性子	N.D	N.D	N.D	N.D	N.D	N.D	N.D	N.D
風向	西北西	西	西	西北西	西	西北西	西北西	西
風速(m/s)	1.4	1.8	2.5	2.4	2.4	2.9	2.5	2.8

3月20日 福島第一(1F) 測定場所

①事務本館北(2号機より北西約0.5キ口) ②体育館付近(MP-5東側)(2号機より西北西約0.9キ口)
③西門付近(MP-5付近)(2号機より西約1.1キ口) ④正門付近前(MP-6付近)(2号機より西南西約1.0キ口)

測定場所	①																							
モニタリングカー	0:00	0:10	0:20	0:30	0:40	0:50	1:00	1:10	1:20	1:30	1:40	1:50	2:00	2:10	2:20	2:30	2:40	2:50	3:00	3:10	3:20	3:30	3:40	
測定値(μSv/h)	2821.0	2814.0	2808.0	2805.0	2803.0	2791.0	2797.0	2794.0	2793.0	2788.0	2785.0	2781.0	2778.0	2773.0	2771.0	2767.0	2764.0	2761.0	2759.0	2745.0	2745.0	2741.0	2758.0	
中性子	N.D	N.D	N.D	N.D	N.D	N.D	N.D	N.D	N.D	N.D	N.D	N.D	N.D	N.D	N.D	N.D	N.D	N.D	N.D	N.D	N.D	N.D	N.D	
風向	南西	南西	西	南西	西南西	西南西	北西	北西	西	北東	南西	西	南西	西北西	西	北西	北西	西北西	西南西	南東	北北東	西		
風速(m/s)	4.5	3.7	2.8	3.5	3.0	3.4	4.6	3.2	3.0	2.9	2.1	2.5	1.8	2.1	1.6	1.8	1.5	2.3	2.1	1.0	1.1	1.0	1.1	

測定場所	①					③								①									
モニタリングカー	3:50	4:00	4:10	4:20	4:30	測定位置 変更 ※14	4:40	4:50	5:00	5:10	5:20	5:30	5:40	測定位置 変更 ※15	5:50	6:00	6:10	6:20	6:30	6:40	6:50	7:00	7:10
測定値(μSv/h)	3185.0	2939.0	2771.0	2743.0	2739.0		273.2	271.8	271.2	270.9	270.4	269.8	269.5		2683.1	2679.0	2679.0	2677.0	2670.0	2654.0	2664.0	2661.0	2661.0
中性子	N.D	N.D	N.D	N.D	N.D		N.D	N.D	N.D	N.D	N.D	N.D	N.D		N.D	N.D	N.D	N.D	N.D	N.D	N.D	N.D	N.D
風向	南	西	北西	南	南西		北北西	北	北北西	西北西	北	北北東	北東		北	北東	北東	東北東	東北東	東北東	東	東北東	東南東
風速(m/s)	1.0	0.9	0.5	0.8	0.8		3.5	1.6	1.5	1.5	0.7	0.6	0.6		2.2	0.6	0.7	0.9	0.8	0.6	0.9	1.1	0.6

※14 西門付近(MP-5付近)(2号機より西約1.1キ口) ※定点で測定するため移動
 ※15 事務本館北(2号機より北西約0.5キ口) ※放水活動による効果を測定するためにより近傍へ移動

3月19日

福島第一(1F) 測定場所

- ①事務本館北(2号機より北西約0.5キロ) ②体育館付近(MP-5東側)(2号機より西北西約0.9キロ)
 ③西門付近(MP-5付近)(2号機より西約1.1キロ) ④正門付近前(MP-6付近)(2号機より西南西約1.0キロ)

測定場所	③																						
モニタリングカー	3:40	3:50	4:00	4:10	4:20	4:30	4:40	4:50	5:00	5:10	5:20	5:30	5:40	5:50	6:00	6:10	6:20	6:30	6:40	6:50	7:00	7:10	7:20
測定値(μSv/h)	303.6	303.1	301.7	301.3	300.5	299.2	299.2	298.5	297.5	296.4	295.8	295.1	295.4	294.3	293.8	293.6	292.6	292.3	291.5	290.9	290.6	289.8	289.1
中性子	N.D	N.D	N.D	N.D	N.D	N.D	N.D	N.D	N.D	N.D	N.D	N.D	N.D	N.D	N.D	N.D	N.D	N.D	N.D	N.D	N.D	N.D	N.D
風向	南南東	西北西	東	西	西北西	南東	西	南	南	南	東	北西	東	南東	西	南東	東北東	東南東	南南東	東	北西	西	西
風速(m/s)	0.9	0.6	0.6	0.5	0.4	0.6	0.6	0.4	0.5	0.5	0.9	0.9	0.9	0.6	0.9	0.7	0.5	0.4	0.3	0.4	0.7	0.3	0.7

測定場所	③																							
モニタリングカー	7:30	7:40	7:50	8:00	8:10	8:20	8:30	8:40	8:50	9:00	9:10	9:20	9:30	9:40	9:50	10:00	10:10	10:20	10:30	10:40	10:50	11:00	11:10	
測定値(μSv/h)	288.9	288.6	287.2	399.0	830.8	670.6	431.9	390.5	522.5	364.5	336.5	323.8	425.2	657.3	358.3	346.1	341.2	338.4	334.3	330.2	327.1	322.6	319.8	
中性子	N.D	N.D	N.D	N.D	N.D	N.D	N.D	N.D	N.D	N.D	N.D	N.D	N.D	N.D	N.D	N.D	N.D	N.D	N.D	N.D	N.D	N.D	N.D	
風向	西南西	南西	南東	北北東	西北西	西北西	東	東北東	東北東	北東	東	東	東	東	東	南東	南東	南	南東	東	南南東	南南東	南西	西
風速(m/s)	0.8	0.6	0.6	0.3	0.5	0.3	0.4	0.6	0.6	0.9	1.6	2.1	2.0	1.5	1.8	1.8	1.9	1.9	1.7	1.5	1.5	1.6	2.2	

測定場所	③		測定位置変更 ※13	①																			
モニタリングカー	11:20	11:30		11:40	11:50	12:00	12:10	12:20	12:30	12:40	12:50	13:00	13:10	13:20	13:30	13:40	13:50	14:00	14:10	14:20	14:30	14:40	14:50
測定値(μSv/h)	315.1	313.1		3954.0	3901.0	3882.0	3828.0	3802.0	3749.0	3704.0	3655.0	3629.0	3594.0	3565.0	3529.0	3491.0	3473.0	3443.0	3417.0	3396.0	3375.0	3348.0	3340.0
中性子	N.D	N.D		N.D	N.D	N.D	N.D	N.D	N.D	N.D	N.D	N.D	N.D	N.D	N.D	N.D	N.D	N.D	N.D	N.D	N.D	N.D	N.D
風向	西北西	南西	西北西	西	西	西	西北西	西	西南西	西南西	北西	西	北西	西	西	南南西	西	北東	西	北	南南西	南東	
風速(m/s)	2.9	3.4	4.0	4.7	6.8	5.7	5.6	5.7	5.9	6.1	4.2	3.7	5.3	4.3	5.1	4.9	5.8	3.4	4.6	4.9	3.1	2.6	

測定場所	①																						
モニタリングカー	15:00	15:10	15:20	15:30	15:40	15:50	16:00	16:10	16:20	16:30	16:40	16:50	17:00	17:10	17:20	17:30	17:40	17:50	18:00	18:10	18:20	18:30	18:40
測定値(μSv/h)	3279.0	3281.0	3229.0	3194.0	3474.0	3167.0	3165.0	3137.0	3135.0	3126.0	3111.0	3089.0	3078.0	3071.0	3058.0	3051.0	3033.0	3024.0	3020.0	3007.0	3002.0	2998.0	2992.0
中性子	N.D	N.D	N.D	N.D	N.D	N.D	N.D	N.D	N.D	N.D	N.D	N.D	N.D	N.D	N.D	N.D	N.D	N.D	N.D	N.D	N.D	N.D	N.D
風向	西	西	西	南西	南西	南	北西	西	西	西南西	西南西	西	西	西	北西	西	西	西	西	西	西	西	西
風速(m/s)	4.9	4.6	3.4	3.8	4.6	3.9	2.4	4.8	5.0	4.5	6.1	5.1	5.7	4.5	4.1	3.3	3.8	3.5	3.6	2.7	2.8	4.1	3.5

※13 事務本館北(2号機より北西約0.5キロ) ※放水活動による効果を測定するためにより近傍へ移動

3月18日

福島第一(1F) 測定場所

①事務本館北(2号機より北西約0.5キロ) ②体育館付近(MP-5東側)(2号機より西北西約0.9キロ)
③西門付近(MP-5付近)(2号機より西約1.1キロ) ④正門付近前(MP-6付近)(2号機より西南西約1.0キロ)

測定場所	①																						
モニタリングカー	14:45	14:50	14:55	15:00	15:10	15:20	15:30	15:40	15:50	16:00	16:10	16:20	16:30	16:40	16:50	17:00	17:10	17:20	17:30	17:40	17:50	18:00	18:10
測定値(μSv/h)	3357.0	3339.0	3346.0	3345.0	3368.0	3582.0	4075.0	3823.0	4396.0	4485.0	4352.0	4535.0	4419.0	4277.0	4735.0	5055.0	5033.0	4952.0	4251.0	4182.0	4090.0	4084.0	4069.0
中性子	N.D	N.D	N.D	N.D	N.D	N.D	N.D	N.D	N.D	N.D	N.D	N.D	N.D	N.D	N.D	N.D	N.D	N.D	N.D	N.D	N.D	N.D	N.D
風向	南南東	東南東	南	南東	南	南南東	南南東	南南東	南南東	南南東	東南東	南	南南東	東	南南東	南	南南東	南南東	南	南	南南西	南南西	南
風速(m/s)	1.6	1.5	1.5	1.4	1.7	1.9	2.3	2.1	2.2	2.4	2.0	2.1	1.8	2.1	2.1	2.0	2.1	3.1	2.3	1.8	1.8	1.2	1.2

測定場所	①											測定 位置 変更 ※10	③									
モニタリングカー	18:20	18:30	18:40	18:50	19:00	19:10	19:20	19:30	19:40	19:50	20:00		20:10	20:20	20:30	20:40	20:50	21:00	21:10	21:20	21:30	21:40
測定値(μSv/h)	4069.0	3922.0	3885.0	3832.0	3788.0	3745.0	3728.0	3699.0	3669.0	3634.0	3611.0	447.6	441.2	434.5	429.2	423.9	419.1	414.2	409.4	405.2	401.6	397.8
中性子	N.D	N.D	N.D	N.D	N.D	N.D	N.D	N.D	N.D	N.D	N.D	N.D	N.D	N.D	N.D	N.D	N.D	N.D	N.D	N.D	N.D	N.D
風向	南	南南西	南南西	南南西	西	南西	南西	南南西	南	西南西	西南西	南	西	西北西	南西	西南西	南南西	西	西	西	北北西	西
風速(m/s)	1.2	1.5	1.5	1.4	1.5	1.3	1.4	1.4	1.3	1.5	1.3	3.0	0.5	0.7	0.8	0.6	0.5	0.6	0.3	0.3	0.4	0.5

測定場所	③										測定 位置 変更 ※11	①		
モニタリングカー	22:00	22:10	22:20	22:30	22:40	22:50	23:00	23:10	23:20	23:30		23:40	23:50	
測定値(μSv/h)	393.9	389.2	385.9	382.9	379.6	375.9	373.6	371.2	368.9	3254.0	3256.0	3244.0		
中性子	N.D	N.D	N.D	N.D	N.D	N.D	N.D	N.D	N.D	N.D	N.D	N.D		
風向	南西	南西	西	西	南西	西	北	北西	西南西	西南西	南西	西南西		
風速(m/s)	0.5	0.7	0.5	0.5	0.4	0.4	0.3	0.4	0.3	2.8	1.2	1.2		

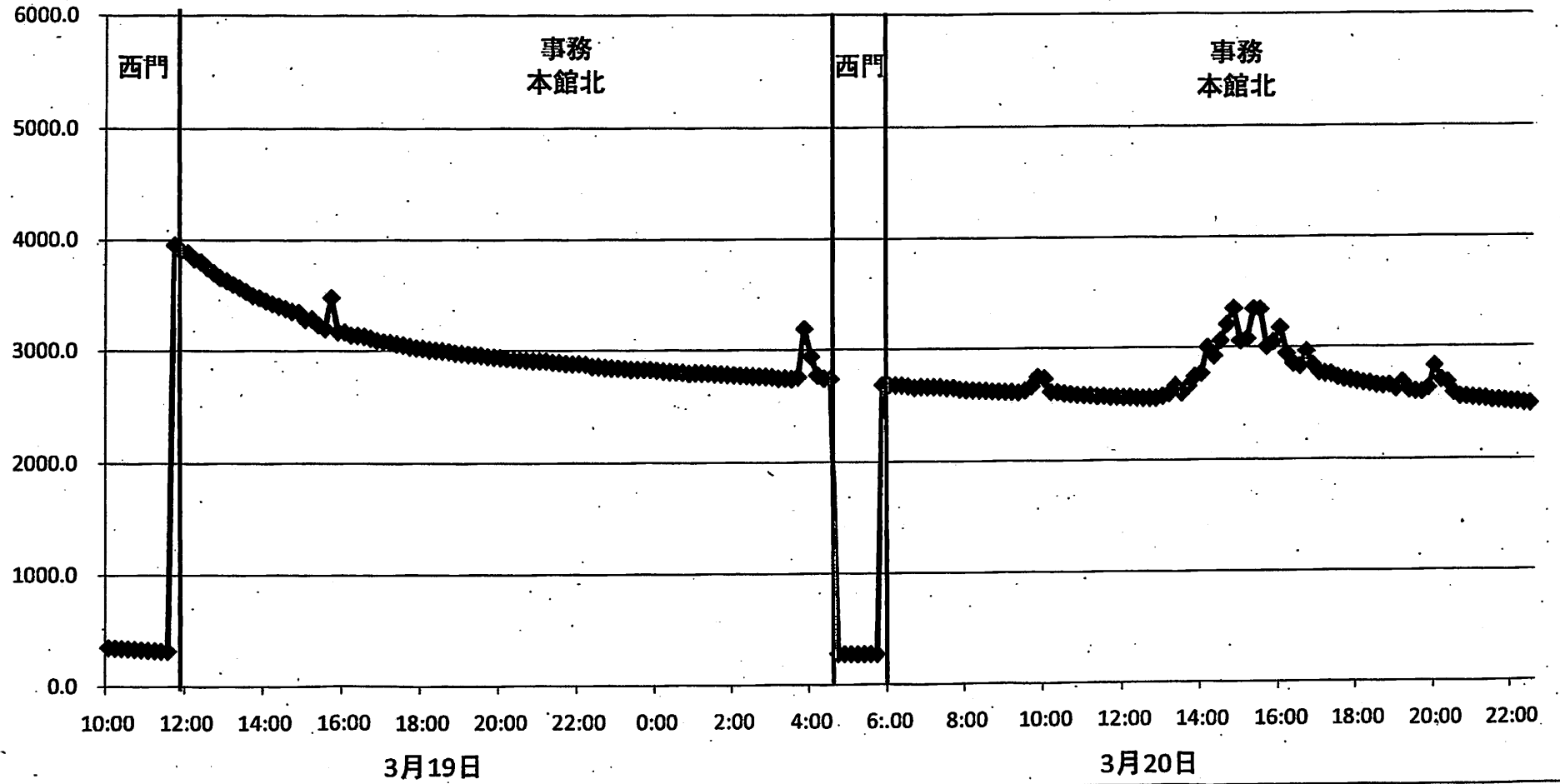
3月19日

測定場所	①												測定 位置 変更 ※12	③								
モニタリングカー	0:00	0:10	0:20	0:30	0:40	0:50	1:00	1:10	1:20	1:30	1:40	1:50		2:00	2:10	2:20	2:30	2:40	2:50	3:00	3:10	3:20
測定値(μSv/h)	3229.0	3224.0	3219.0	3231.0	3342.0	3284.0	3248.0	3279.0	3247.0	3195.0	3188.0	3181.0	313.7	312.2	311.1	310.0	309.1	308.6	306.9	306.0	305.1	304.3
中性子	N.D	N.D	N.D	N.D	N.D	N.D	N.D	N.D	N.D	N.D	N.D	N.D	N.D	N.D	N.D	N.D	N.D	N.D	N.D	N.D	N.D	N.D
風向	西南西	西南西	南西	南西	西南西	西	西南西	西南西	西南西	西南西	南西	西南西	北	北	南	西南西	西南西	北北東	西北西	南西	南南東	東
風速(m/s)	1.4	1.4	1.2	1.1	0.9	1.4	1.3	1.3	1.3	1.4	1.6	1.3	3.0	0.3	0.3	0.6	0.3	0.4	0.6	0.7	0.7	0.7

- ※10 西門付近(MP-5付近)(2号機より西約1.1キロ) ※定点で測定するため移動
- ※11 事務本館北(2号機より北西約0.5キロ) ※放水活動による効果を測定するためにより近傍へ移動
- ※12 西門付近(MP-5付近)(2号機より西約1.1キロ) ※定点で測定するため移動

福島第一原子力発電所敷地内の線量率

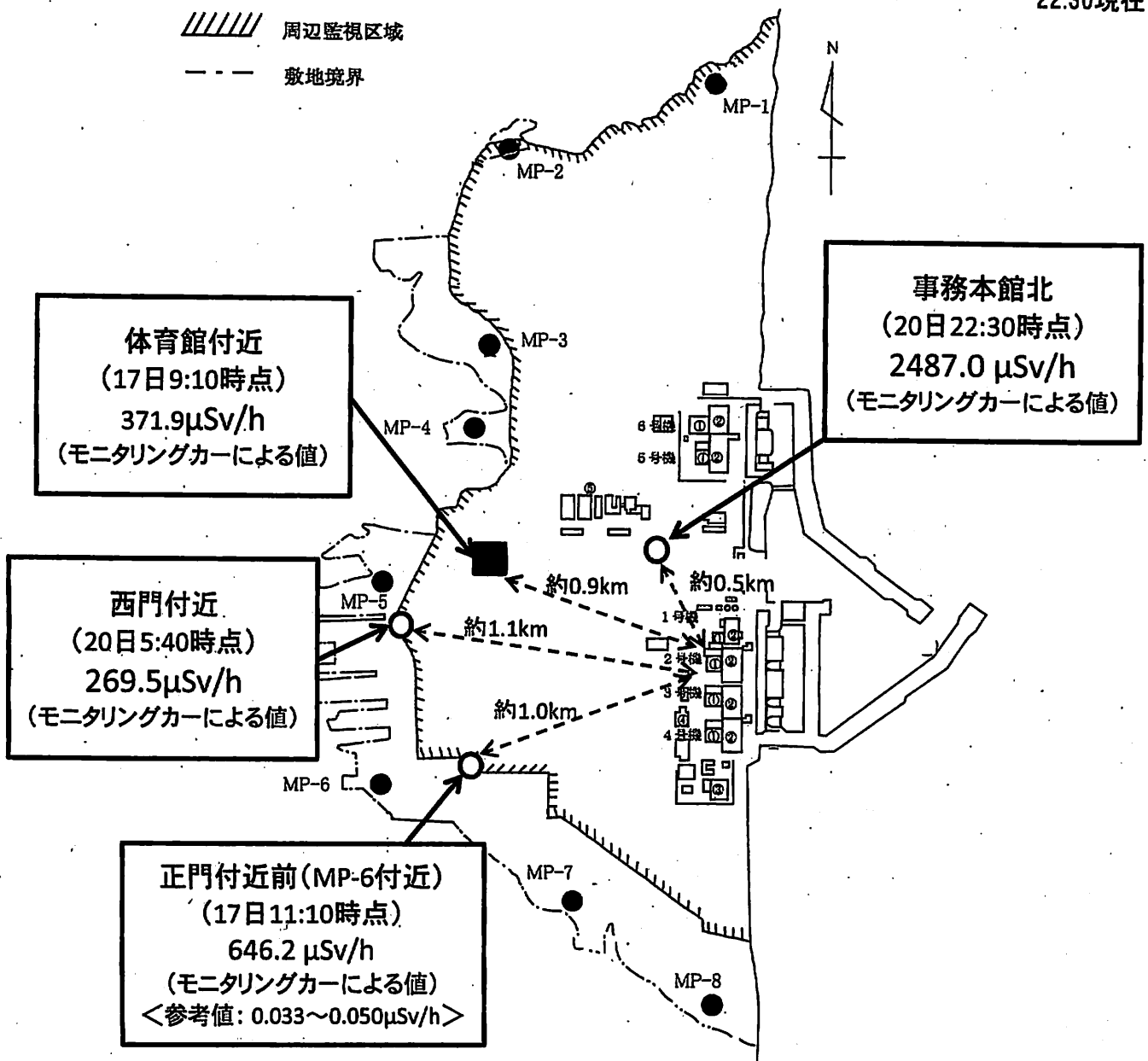
μSv/h



福島第一原子力発電所

2011/3/20
22:30現在

//// 周辺監視区域
- - - 敷地境界



6

福島第二(2F)(事業者のモニタリングポスト)

3月20日																						
モニタリングポスト	14:40	14:50	15:00	15:10	15:20	15:30	15:40	15:50	16:00	16:10	16:20	16:30	16:40	16:50	17:00	17:10	17:20	17:30	17:40	17:50	18:00	18:10
MP1($\mu\text{Sv/h}$)	15.553	15.543	15.560	15.507	15.453	15.470	15.457	15.473	15.453	15.477	15.423	15.390	15.357	15.387	15.380	15.350	15.340	15.347	15.327	15.323	15.270	15.307
MP2($\mu\text{Sv/h}$)	9.330	9.333	9.340	9.367	9.283	9.300	9.270	9.280	9.293	9.280	9.283	9.233	9.267	9.230	9.243	9.203	9.230	9.207	9.210	9.227	9.190	9.230
MP3($\mu\text{Sv/h}$)	15.743	15.777	15.730	15.723	15.693	15.693	15.663	15.610	15.663	15.583	15.557	15.593	15.500	15.540	15.497	15.520	15.517	15.537	15.437	15.503	15.450	15.453
MP4($\mu\text{Sv/h}$)	10.997	10.970	10.940	10.923	10.967	10.920	10.883	10.843	10.880	10.883	10.870	10.827	10.850	10.803	10.803	10.820	10.787	10.817	10.823	10.767	10.753	10.750
MP5($\mu\text{Sv/h}$)	10.707	10.687	10.680	10.680	10.680	10.627	10.680	10.587	10.633	10.587	10.587	10.580	10.580	10.587	10.587	10.587	10.587	10.553	10.540	10.587	10.520	10.480
MP6($\mu\text{Sv/h}$)	12.033	12.077	12.020	11.960	12.000	11.963	11.937	11.943	11.930	11.900	11.900	11.890	11.863	11.880	11.860	11.853	11.847	11.843	11.863	11.803	11.843	11.820
MP7($\mu\text{Sv/h}$)	欠測	欠測	欠測	欠測	欠測	欠測	欠測	欠測	欠測	欠測	欠測	欠測	欠測	欠測	欠測	欠測	欠測	欠測	欠測	欠測	欠測	欠測
風向	南東	南南東	南南東	南南東	南	南	南南西	南	南	北西	北北西	西	北	南	南	南南西	南	東北東	南西	南	西南西	西
風速(m/s)	1.9	2.2	3.2	3.6	2.9	2.9	0.7	0.4	1.2	0.6	0.8	0.7	0.2	0.2	0.3	1.2	0.7	0.1	0.8	0.6	0.5	0.6

3月20日																						
モニタリングポスト	18:20	18:30	18:40	18:50	19:00	19:10	19:20	19:30	19:40	19:50	20:00	20:10	20:20	20:30	20:40	20:50	21:00	21:10	21:20	21:30	21:40	21:50
MP1($\mu\text{Sv/h}$)	15.263	15.250	15.290	15.210	15.223	15.213	15.183	15.137	15.150	15.153	15.173	15.203	15.127	15.150	15.140	15.173	15.127	15.093	15.073	15.097	14.997	15.060
MP2($\mu\text{Sv/h}$)	9.197	9.180	9.160	9.197	9.187	9.147	9.133	9.200	9.173	9.160	9.170	9.143	9.123	9.157	9.140	9.140	9.117	9.097	9.093	9.083	9.120	9.067
MP3($\mu\text{Sv/h}$)	15.400	15.360	15.383	15.393	15.333	15.393	15.360	15.357	15.370	15.310	15.317	15.280	15.270	15.330	15.353	15.263	15.337	15.247	15.247	15.193	15.203	15.247
MP4($\mu\text{Sv/h}$)	10.777	10.730	10.740	10.680	10.717	10.703	10.703	10.717	10.680	10.697	10.683	10.670	10.677	10.650	10.670	10.653	10.673	10.627	10.610	10.620	10.573	10.620
MP5($\mu\text{Sv/h}$)	10.480	10.513	10.480	10.480	10.480	10.433	10.487	10.447	10.480	10.487	10.440	10.400	10.427	10.433	10.387	10.473	10.387	10.387	10.387	10.387	10.380	10.380
MP6($\mu\text{Sv/h}$)	11.820	11.820	11.803	11.787	11.737	11.767	11.730	11.767	11.783	11.763	11.763	11.680	11.720	11.707	11.717	11.693	11.717	11.687	11.697	11.717	11.660	11.653
MP7($\mu\text{Sv/h}$)	欠測	欠測	欠測	欠測	欠測	欠測	欠測	欠測	欠測	欠測	欠測	欠測	欠測	欠測	欠測	欠測	欠測	欠測	欠測	欠測	欠測	欠測
風向	西南西	北西	南西	南西	西南西	南西	北北東	北東	北東	北東	南	北東	西北西	南南東	東北東	北北東	北北東	北	北	北	北北西	北北西
風速(m/s)	0.8	0.5	1.3	1.1	1.3	0.3	0.7	0.6	0.5	0.9	0.0	0.5	0.0	0.2	0.5	1.4	1.3	1.3	1.1	1.4	1.9	2.2

3月20日				
モニタリングポスト	22:00	22:10	22:20	22:30
MP1($\mu\text{Sv/h}$)	15.097	15.923	17.843	15.900
MP2($\mu\text{Sv/h}$)	9.090	9.200	10.477	9.813
MP3($\mu\text{Sv/h}$)	15.260	15.213	15.573	15.393
MP4($\mu\text{Sv/h}$)	10.607	10.587	10.957	10.900
MP5($\mu\text{Sv/h}$)	10.387	10.380	10.680	10.933
MP6($\mu\text{Sv/h}$)	11.613	11.633	12.037	12.517
MP7($\mu\text{Sv/h}$)	欠測	欠測	欠測	欠測
風向	北北西	北	北	北北西
風速(m/s)	2.4	2.5	2.4	1.2

福島第二(2F)(事業者のモニタリングポスト)

3月20日																							
モニタリングポスト	3:40	3:50	4:00	4:10	4:20	4:30	4:40	4:50	5:00	5:10	5:20	5:30	5:40	5:50	6:00	6:10	6:20	6:30	6:40	6:50	7:00	7:10	
MP1(μ Sv/h)	16.073	15.957	15.970	16.007	16.010	15.953	15.973	15.940	15.937	15.910	15.900	15.910	18.700	20.417	17.670	20.740	17.830	17.177	16.870	19.260	21.310	20.917	
MP2(μ Sv/h)	9.687	9.720	9.697	9.667	9.663	9.693	9.660	9.673	9.647	9.653	9.643	9.647	10.020	16.447	10.903	14.283	11.443	10.787	10.640	12.560	14.973	15.303	
MP3(μ Sv/h)	16.153	16.100	16.117	16.130	16.050	16.073	16.083	16.087	16.033	16.017	16.043	16.037	16.040	24.170	17.930	19.593	18.590	17.777	17.330	20.087	21.017	23.634	
MP4(μ Sv/h)	11.093	11.130	11.130	11.083	11.110	11.107	11.080	11.087	11.057	11.060	11.060	11.043	11.133	19.093	12.487	15.200	12.433	13.427	12.733	16.243	16.413	21.604	
MP5(μ Sv/h)	10.973	10.973	10.973	10.973	10.973	10.973	10.973	10.973	10.973	10.973	10.973	10.973	10.973	11.387	20.974	12.533	12.533	15.500	14.153	13.013	15.927	17.160	25.774
MP6(μ Sv/h)	12.447	12.453	12.387	12.360	12.333	12.370	12.400	12.360	12.353	12.313	12.333	12.343	16.200	18.430	13.497	14.823	15.540	14.193	13.573	14.993	15.853	21.450	
MP7(μ Sv/h)	欠測	欠測	欠測	欠測	欠測	欠測	欠測	欠測	欠測	欠測	欠測	欠測	欠測	欠測	欠測	欠測	欠測	欠測	欠測	欠測	欠測	欠測	
風向	西北西	西北西	西北西	西北西	西北西	西北西	北西	北西	北西	北西	北北西	北北西	北	北東	北東	北東	北東	北東	北北東	北北東	北東	北北東	
風速(m/s)	8.8	9.0	6.9	6.1	4.0	3.8	3.8	4.4	5.5	5.2	4.7	3.9	1.2	3.3	6.0	6.3	6.0	4.7	4.4	5.0	4.1	4.1	

3月20日																						
モニタリングポスト	7:20	7:30	7:40	7:50	8:00	8:10	8:20	8:30	8:40	8:50	9:00	9:10	9:20	9:30	9:40	9:50	10:00	10:10	10:20	10:30	10:40	10:50
MP1(μ Sv/h)	20.984	19.613	19.030	19.127	18.153	17.680	17.250	17.170	17.063	16.980	16.900	16.830	16.760	16.647	16.553	16.603	16.467	16.430	16.413	16.333	16.263	16.257
MP2(μ Sv/h)	14.313	13.543	12.443	12.077	11.403	10.913	10.303	10.227	10.173	10.153	10.077	10.053	10.013	9.973	9.893	9.887	9.863	9.830	9.770	9.780	9.757	9.730
MP3(μ Sv/h)	20.984	20.460	19.863	19.963	19.510	18.550	17.657	17.553	17.470	17.360	17.267	17.117	17.030	17.010	16.913	16.800	16.770	16.753	16.683	16.560	16.517	16.523
MP4(μ Sv/h)	16.437	15.540	15.287	16.093	14.427	13.650	12.923	12.693	12.573	12.470	12.390	12.297	12.217	12.110	12.023	11.983	11.907	11.870	11.800	11.773	11.697	11.720
MP5(μ Sv/h)	17.227	15.687	16.147	16.393	14.200	13.193	12.240	12.053	11.953	11.920	11.807	11.760	11.707	11.587	11.567	11.480	11.467	11.420	11.367	11.320	11.267	11.267
MP6(μ Sv/h)	15.593	15.467	17.017	15.437	14.340	13.860	13.240	13.187	13.117	13.050	13.003	12.937	12.897	12.820	12.810	12.767	12.713	12.670	12.640	12.587	12.527	12.537
MP7(μ Sv/h)	欠測	欠測	欠測	欠測	欠測	欠測	欠測	欠測	欠測	欠測	欠測	欠測	欠測	欠測	欠測	欠測	欠測	欠測	欠測	欠測	欠測	欠測
風向	北北東	北北東	北	南	東	東北東	東北東	北東	東北東	東北東	東	南東	南東	東南東	南東	南東	東南東	東北東	東	北東	北東	北東
風速(m/s)	3.7	3.3	1.8	0.8	0.9	1.6	2.5	3.3	4.3	3.0	3.2	1.5	1.8	2.7	2.6	2.2	1.9	1.3	1.1	3.3	2.7	2.5

3月20日																						
モニタリングポスト	11:00	11:10	11:20	11:30	11:40	11:50	12:00	12:10	12:20	12:30	12:40	12:50	13:00	13:10	13:20	13:30	13:40	13:50	14:00	14:10	14:20	14:30
MP1(μ Sv/h)	16.230	16.143	16.027	16.070	16.027	15.923	15.937	15.967	15.917	15.880	15.850	15.790	15.787	15.797	15.710	15.717	15.713	15.687	15.697	15.667	15.643	15.587
MP2(μ Sv/h)	9.683	9.693	9.657	9.617	9.603	9.570	9.563	9.567	9.527	9.527	9.507	9.513	9.487	9.487	9.463	9.423	9.420	9.403	9.400	9.377	9.340	9.353
MP3(μ Sv/h)	16.510	16.403	16.390	16.360	16.220	16.270	16.163	16.060	16.163	16.117	16.103	16.050	15.987	15.987	15.933	15.947	15.863	15.900	15.850	15.803	15.803	15.780
MP4(μ Sv/h)	11.630	11.570	11.520	11.497	11.480	11.427	11.420	11.403	11.343	11.320	11.270	11.263	11.257	11.190	11.180	11.127	11.133	11.097	11.067	11.057	11.057	11.030
MP5(μ Sv/h)	11.220	11.167	11.167	11.073	11.073	11.073	11.067	10.973	10.973	10.973	10.880	10.873	10.873	10.873	10.873	10.847	10.780	10.780	10.813	10.780	10.773	10.733
MP6(μ Sv/h)	12.460	12.500	12.453	12.460	12.400	12.383	12.337	12.347	12.277	12.307	12.263	12.210	12.193	12.147	12.160	12.130	12.123	12.123	12.063	12.063	12.063	12.043
MP7(μ Sv/h)	欠測	欠測	欠測	欠測	欠測	欠測	欠測	欠測	欠測	欠測	欠測	欠測	欠測	欠測	欠測	欠測	欠測	欠測	欠測	欠測	欠測	欠測
風向	北東	北東	東	北東	北東	北東	北東	北東	東	東北東	東	東	東	東南東	南南東	東南東	東南東	南南東	南南東	南南東	南東	南南東
風速(m/s)	2.2	1.9	1.6	2.2	2.9	2.4	1.2	2.0	1.3	1.7	2.6	2.5	2.5	2.2	1.9	1.5	1.4	1.9	2.4	1.8	2.7	2.5

福島第二(2F) (事業者のモニタリングポスト)

3月19日																						
モニタリングポスト	18:20	18:30	18:40	18:50	19:00	19:10	19:20	19:30	19:40	19:50	20:00	20:10	20:20	20:30	20:40	20:50	21:00	21:10	21:20	21:30	21:40	21:50
MP1($\mu\text{Sv/h}$)	16.723	16.720	16.743	16.803	16.773	16.747	16.740	16.730	16.707	16.710	16.657	16.710	16.623	16.613	16.610	16.590	16.583	16.550	16.547	16.583	16.510	16.557
MP2($\mu\text{Sv/h}$)	10.193	10.157	10.167	10.163	10.167	10.153	10.143	10.133	10.107	10.090	10.083	10.103	10.083	10.097	10.077	10.077	10.080	10.037	10.000	10.730	9.990	10.027
MP3($\mu\text{Sv/h}$)	16.963	16.890	16.860	16.890	16.980	16.853	16.887	16.797	16.797	16.807	16.820	16.800	16.817	16.763	16.760	16.727	16.737	16.703	16.707	16.710	16.713	16.650
MP4($\mu\text{Sv/h}$)	11.643	11.650	11.637	11.593	11.617	11.620	11.607	11.590	11.547	11.557	11.550	11.560	11.503	11.523	11.513	11.497	11.480	11.497	11.477	11.440	11.493	11.507
MP5($\mu\text{Sv/h}$)	11.527	11.567	11.560	11.507	11.553	11.513	11.507	11.467	11.467	11.467	11.467	11.467	11.373	11.467	11.387	11.467	11.467	11.367	11.380	11.367	11.367	11.367
MP6($\mu\text{Sv/h}$)	12.960	12.967	12.937	12.930	12.887	12.917	12.863	12.933	12.883	12.920	12.887	12.867	12.867	12.810	12.837	12.827	12.787	12.807	12.800	12.770	12.793	12.787
MP7($\mu\text{Sv/h}$)	欠測	欠測	欠測	欠測	欠測	欠測	欠測	欠測	欠測	欠測	欠測	欠測	欠測	欠測	欠測	欠測	欠測	欠測	欠測	欠測	欠測	欠測
風向	西	西北西	北西	西北西	西	西北西	西北西	西北西	西北西	西北西	西北西	西北西	西北西	北北西	北北西	北	南	南	南南西	西南西	西南西	西南西
風速(m/s)	2.6	3.5	1.8	2.5	3.7	2.7	5.3	6.5	5.5	4.7	2.6	1.4	1.6	1.8	0.9	3.2	1.9	1.8	3.4	5.1	8.8	10.8

3月19日												
モニタリングポスト	22:00	22:10	22:20	22:30	22:40	22:50	23:00	23:10	23:20	23:30	23:40	23:50
MP1($\mu\text{Sv/h}$)	16.517	16.483	16.470	16.470	16.420	16.453	16.423	16.420	16.433	16.443	16.367	16.400
MP2($\mu\text{Sv/h}$)	10.017	10.003	9.997	9.973	9.967	9.990	9.950	9.933	9.970	9.923	9.910	9.953
MP3($\mu\text{Sv/h}$)	16.657	16.657	16.603	16.663	16.620	16.627	16.560	16.533	16.493	16.537	16.480	16.553
MP4($\mu\text{Sv/h}$)	11.457	11.457	11.447	11.443	11.470	11.440	11.387	11.423	11.420	11.387	11.410	11.400
MP5($\mu\text{Sv/h}$)	11.367	11.373	11.367	11.313	11.360	11.313	11.273	11.280	11.267	11.267	11.287	11.267
MP6($\mu\text{Sv/h}$)	12.747	12.730	12.743	12.730	12.703	12.717	12.710	12.703	12.663	12.673	12.650	12.643
MP7($\mu\text{Sv/h}$)	欠測	欠測	欠測	欠測	欠測	欠測	欠測	欠測	欠測	欠測	欠測	欠測
風向	西北西	西	西南西	西	西南西	西南西	西	西	西	西	西南西	西
風速(m/s)	11.9	10.8	5.7	4.8	6.8	7.1	8.4	9.0	8.3	6.8	6.0	7.1

3月20日																						
モニタリングポスト	0:00	0:10	0:20	0:30	0:40	0:50	1:00	1:10	1:20	1:30	1:40	1:50	2:00	2:10	2:20	2:30	2:40	2:50	3:00	3:10	3:20	3:30
MP1($\mu\text{Sv/h}$)	16.353	16.340	16.333	16.300	16.927	16.267	16.327	16.243	16.243	16.257	16.200	16.227	16.160	16.153	16.133	16.090	16.117	16.147	16.123	16.087	16.027	16.020
MP2($\mu\text{Sv/h}$)	9.903	9.920	9.863	9.917	9.887	9.863	9.880	9.867	9.840	9.890	9.813	9.820	9.783	9.770	9.757	9.787	9.750	9.733	9.743	9.710	9.727	9.710
MP3($\mu\text{Sv/h}$)	16.503	16.483	16.460	16.407	16.410	16.427	16.363	16.327	16.377	16.343	16.333	16.297	16.263	16.253	16.293	16.233	16.207	16.093	16.173	16.130	16.147	16.080
MP4($\mu\text{Sv/h}$)	11.367	11.323	11.323	11.303	11.320	11.303	11.300	11.303	11.290	11.233	11.310	11.277	11.267	11.247	11.190	11.187	11.197	11.210	11.150	11.177	11.170	11.157
MP5($\mu\text{Sv/h}$)	11.267	11.267	11.260	11.213	11.207	11.300	11.167	11.167	11.173	11.167	11.167	11.140	11.133	11.067	11.120	11.073	11.113	11.073	11.073	11.073	11.067	11.073
MP6($\mu\text{Sv/h}$)	12.590	12.613	12.647	12.603	12.600	11.167	12.597	12.563	12.557	12.587	12.533	12.503	12.513	12.527	12.523	12.527	12.490	12.470	12.460	12.487	12.443	12.423
MP7($\mu\text{Sv/h}$)	欠測	欠測	欠測	欠測	欠測	欠測	欠測	欠測	欠測	欠測	欠測	欠測	欠測	欠測	欠測	欠測	欠測	欠測	欠測	欠測	欠測	欠測
風向	西	西	西南西	西	西	西	西南西	西北西	西	西北西	北西	北西	北西	西北西	西北西	西北西	西北西	西北西	西北西	西北西	西北西	西北西
風速(m/s)	6.3	6.8	7.7	10.2	9.6	6.4	7.9	9.1	8.9	9.0	10.8	9.4	9.4	10.3	9.0	11.2	8.8	10.5	9.7	8.8	9.8	8.6

福島第二(2F) (事業者のモニタリングポスト)

3月19日																						
モニタリングポスト	7:20	7:30	7:40	7:50	8:00	8:10	8:20	8:30	8:40	8:50	9:00	9:10	9:20	9:30	9:40	9:50	10:00	10:10	10:20	10:30	10:40	10:50
MP1(μSv/h)	17.4	17.4	17.3	17.3	17.3	17.3	17.3	17.3	17.2	17.2	17.2	17.1	17.0	17.1	17.1	17.1	17.0	16.9	17.0	16.9	16.9	16.9
MP2(μSv/h)	10.6	10.5	10.5	10.5	10.5	10.5	10.5	10.4	10.4	10.4	10.3	10.3	10.3	10.2	10.3	10.2	10.2	10.2	10.2	10.2	10.1	16.1
MP3(μSv/h)	17.7	17.7	17.7	17.7	17.7	17.6	17.7	17.6	17.7	17.6	17.6	17.5	17.4	17.4	17.5	17.4	17.4	17.4	17.4	17.3	17.3	17.3
MP4(μSv/h)	12.4	12.4	12.3	12.3	12.3	12.3	12.3	12.3	12.2	12.2	12.2	12.2	12.2	12.2	12.1	12.1	12.1	12.1	12.1	12.0	12.0	12.0
MP5(μSv/h)	11.0	11.0	10.9	10.9	10.9	10.9	10.9	10.9	10.9	10.9	10.8	10.8	10.8	10.8	10.8	10.8	10.8	10.8	10.8	10.8	10.8	10.8
MP6(μSv/h)	欠測	欠測	欠測	欠測	欠測	欠測	欠測	欠測	欠測	欠測	欠測	欠測	欠測	欠測	欠測	欠測	欠測	欠測	欠測	欠測	欠測	欠測
MP7(μSv/h)	欠測	欠測	欠測	欠測	欠測	欠測	欠測	欠測	欠測	欠測	欠測	欠測	欠測	欠測	欠測	欠測	欠測	欠測	欠測	欠測	欠測	欠測
風向	南南西	南	南南西	南南西	南	南西	西	南西	南	南	南南東	南	南	南	南	南	南	南	南	南南東	南東	南東
風速(m/s)	4.2	4.0	3.9	4.4	5.5	5.8	1.7	2.9	2.5	1.7	3.5	4.1	4.3	6.3	6.4	7.7	6.8	7.1	7.8	8.1	4.6	5.0

3月19日																						
モニタリングポスト	11:00	11:10	11:20	11:30	11:40	11:50	12:00	12:10	12:20	12:30	12:40	12:50	13:00	13:10	13:20	13:30	13:40	13:50	14:00	14:10	14:20	14:30
MP1(μSv/h)	16.9	16.9	16.9	16.9	16.8	16.9	16.8	16.8	16.8	16.8	16.8	16.8	16.8	16.8	16.8	16.8	16.8	16.8	16.7	16.8	16.7	16.7
MP2(μSv/h)	10.6	10.6	10.6	10.6	10.6	10.6	10.6	10.6	10.5	10.5	10.5	10.4	10.5	10.5	10.4	10.4	10.4	10.4	10.4	10.2	10.3	10.3
MP3(μSv/h)	17.3	17.2	17.2	17.1	17.1	17.1	17.1	17.0	17.0	17.1	17.0	17.0	17.0	17.0	17.0	16.9	16.9	17.0	17.0	16.9	16.9	16.9
MP4(μSv/h)	12.0	12.0	12.0	11.9	11.9	11.9	11.8	11.8	11.8	11.8	11.8	11.8	11.8	11.8	11.8	11.7	11.8	11.7	11.7	11.7	11.7	11.7
MP5(μSv/h)	10.8	10.8	10.8	10.8	10.8	10.8	10.8	10.8	10.8	10.8	10.8	10.8	10.8	10.8	10.8	10.7	10.7	10.8	10.7	10.7	10.7	10.6
MP6(μSv/h)	欠測	欠測	欠測	欠測	欠測	欠測	欠測	欠測	欠測	欠測	欠測	欠測	欠測	欠測	欠測	欠測	欠測	欠測	欠測	欠測	欠測	欠測
MP7(μSv/h)	欠測	欠測	欠測	欠測	欠測	欠測	欠測	欠測	欠測	欠測	欠測	欠測	欠測	欠測	欠測	欠測	欠測	欠測	欠測	欠測	欠測	欠測
風向	南南東	南南東	南南東	南東	南南東	南南東	南南東	南南東	南南東	南南東	南南西	西	西	西	西	西北西	西北西	西	西	西	西	西
風速(m/s)	7.5	8.0	8.3	6.3	7.4	8.3	8.2	9.4	6.3	5.6	5.0	8.9	11.2	10.2	11.9	11.0	7.2	6.0	7.1	5.8	8.6	5.4

3月19日																						
モニタリングポスト	14:40	14:50	15:00	15:10	15:20	15:30	15:40	15:50	16:00	16:10	16:20	16:30	16:40	16:50	17:00	17:10	17:20	17:30	17:40	17:50	18:00	18:10
MP1(μSv/h)	16.7	16.7	16.7	16.7	16.7	16.7	16.7	16.6	16.6	16.5	16.5	16.5	16.5	16.5	16.4	16.913	16.867	16.840	16.890	16.820	16.800	16.827
MP2(μSv/h)	10.3	10.2	10.3	10.3	10.3	10.2	10.2	10.2	10.2	10.2	10.2	10.2	10.2	10.2	10.2	10.220	10.190	10.220	10.180	10.210	10.207	10.160
MP3(μSv/h)	16.9	16.9	16.9	16.9	16.9	16.9	16.9	16.9	16.9	16.9	16.8	16.8	16.9	16.8	16.8	17.027	17.067	17.003	17.040	17.027	17.007	16.997
MP4(μSv/h)	11.7	11.7	11.7	11.7	11.6	11.6	11.6	11.6	11.5	11.6	11.6	11.5	11.6	11.5	11.5	11.633	11.640	11.683	11.680	11.647	11.660	11.663
MP5(μSv/h)	10.6	10.6	10.5	10.5	10.5	10.6	10.5	10.4	10.4	10.4	10.4	10.4	10.4	10.4	10.3	11.567	11.560	11.567	11.567	11.567	11.567	11.567
MP6(μSv/h)	欠測	欠測	欠測	欠測	欠測	欠測	欠測	欠測	欠測	欠測	欠測	欠測	欠測	欠測	欠測	13.020	12.997	13.003	12.970	12.960	12.980	12.967
MP7(μSv/h)	欠測	欠測	欠測	欠測	欠測	欠測	欠測	欠測	欠測	欠測	欠測	欠測	欠測	欠測	欠測	欠測	欠測	欠測	欠測	欠測	欠測	欠測
風向	西	西	西北西	西	西北西	西	西	西	西	西	西	西	西	西	西	西	西	西	西	西	西	西北西
風速(m/s)	8.6	10.6	8.3	8.1	4.1	6.9	5.0	2.8	3.3	6.2	7.7	9.7	10.7	7.7	7.9	8.0	5.5	6.8	2.7	5.4	6.1	3.0

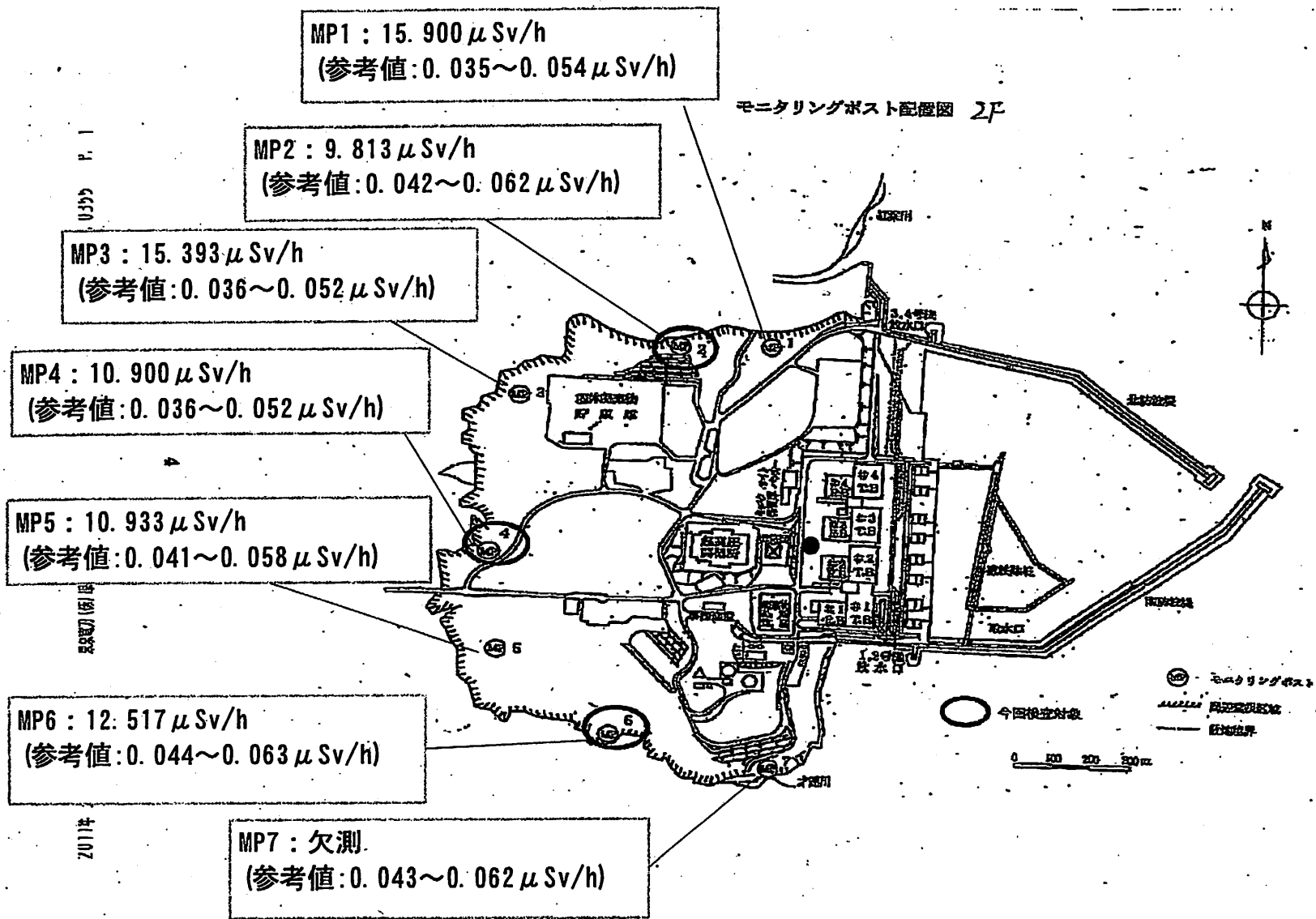
福島第二(2F) (事業者のモニタリングポスト)

3月18日												
モニタリングポスト	22:00	22:10	22:20	22:30	22:40	22:50	23:00	23:10	23:20	23:30	23:40	23:50
MP1(μ Sv/h)	18.5	18.5	18.5	18.4	18.4	18.4	18.3	18.3	18.3	18.3	18.2	18.2
MP2(μ Sv/h)	11.2	11.2	11.1	11.2	11.1	11.1	11.2	11.1	11.1	11.1	11.1	11.1
MP3(μ Sv/h)	18.8	18.8	18.8	18.8	18.7	18.7	18.7	18.7	18.7	18.7	18.7	18.6
MP4(μ Sv/h)	13.0	13.0	13.0	13.0	13.0	13.0	13.0	13.0	12.9	13.0	12.9	12.9
MP5(μ Sv/h)	11.8	11.9	11.6	11.6	11.8	11.9	11.9	11.7	11.7	11.7	11.7	11.7
MP6(μ Sv/h)	欠測	欠測	欠測	欠測	欠測	欠測	欠測	欠測	欠測	欠測	欠測	欠測
MP7(μ Sv/h)	欠測	欠測	欠測	欠測	欠測	欠測	欠測	欠測	欠測	欠測	欠測	欠測
風向	西	西	西	西	西南西	南西	西南西	南西	南西	南西	南西	南
風速(m/s)	5.0	5.0	3.9	4.5	3.9	2.5	2.6	2.3	2.0	2.5	1.7	1.4

3月19日																						
モニタリングポスト	0:00	0:10	0:20	0:30	0:40	0:50	1:00	1:10	1:20	1:30	1:40	1:50	2:00	2:10	2:20	2:30	2:40	2:50	3:00	3:10	3:20	3:30
MP1(μ Sv/h)	18.2	18.2	18.2	18.2	18.1	18.1	18.1	18.1	18.1	18.1	18.0	18.0	17.9	18.0	18.0	17.9	17.8	17.9	17.8	17.8	17.9	17.8
MP2(μ Sv/h)	11.1	10.9	11.0	11.0	11.0	10.8	10.9	10.9	10.9	10.8	10.9	10.8	10.8	10.8	10.8	10.8	10.8	10.8	10.8	10.8	10.8	10.8
MP3(μ Sv/h)	18.7	18.7	18.6	18.6	18.5	18.5	18.5	18.5	18.5	18.4	18.4	18.4	18.4	18.4	18.3	18.4	18.3	18.3	18.3	18.2	18.3	18.2
MP4(μ Sv/h)	12.9	12.9	12.9	12.9	12.8	12.8	12.8	12.8	12.8	12.8	12.8	12.8	12.8	12.7	12.8	12.7	12.7	12.7	12.7	12.7	12.7	12.7
MP5(μ Sv/h)	11.7	11.7	11.7	11.6	11.7	11.7	11.7	11.7	11.6	11.6	11.6	11.6	11.6	11.6	11.6	11.5	11.6	11.6	11.5	11.5	11.5	11.5
MP6(μ Sv/h)	欠測	欠測	欠測	欠測	欠測	欠測	欠測	欠測	欠測	欠測	欠測	欠測	欠測	欠測	欠測	欠測	欠測	欠測	欠測	欠測	欠測	欠測
MP7(μ Sv/h)	欠測	欠測	欠測	欠測	欠測	欠測	欠測	欠測	欠測	欠測	欠測	欠測	欠測	欠測	欠測	欠測	欠測	欠測	欠測	欠測	欠測	欠測
風向	南西	南西	南西	南	南	南	南	南	南	南南西	南	南南西	南南西	南	南	南	南	南	南	南	南	南
風速(m/s)	0.3	1.6	1.4	0.6	0.6	1.2	1.5	3.5	3.6	3.6	5.4	5.1	5.8	6.5	6.6	5.8	5.6	4.9	4.4	3.6	4.1	5.8

3月19日																						
モニタリングポスト	3:40	3:50	4:00	4:10	4:20	4:30	4:40	4:50	5:00	5:10	5:20	5:30	5:40	5:50	6:00	6:10	6:20	6:30	6:40	6:50	7:00	7:10
MP1(μ Sv/h)	17.8	17.7	17.7	17.7	17.6	17.0	17.7	17.6	17.6	17.6	17.6	17.6	17.6	17.6	17.5	17.5	17.5	17.5	17.5	17.5	17.4	17.4
MP2(μ Sv/h)	10.7	10.7	10.7	10.7	10.7	10.7	10.7	10.7	10.7	10.7	10.7	10.7	10.7	10.7	10.7	10.6	10.7	10.6	10.6	10.7	10.6	10.6
MP3(μ Sv/h)	18.2	18.2	18.2	18.1	18.0	18.0	18.0	17.9	18.0	17.9	17.9	17.9	17.8	17.9	17.9	17.8	17.8	17.8	17.8	17.7	17.7	17.8
MP4(μ Sv/h)	12.7	12.6	12.6	12.6	12.6	12.6	12.6	12.6	12.5	12.6	12.6	12.5	12.5	12.5	12.5	12.5	12.4	12.4	12.4	12.4	12.4	12.4
MP5(μ Sv/h)	11.4	11.5	11.4	11.4	11.5	11.4	11.4	11.4	11.4	11.3	11.3	11.3	11.2	11.2	11.2	11.1	11.1	11.1	11.2	11.1	11.0	11.0
MP6(μ Sv/h)	欠測	欠測	欠測	欠測	欠測	欠測	欠測	欠測	欠測	欠測	欠測	欠測	欠測	欠測	欠測	欠測	欠測	欠測	欠測	欠測	欠測	欠測
MP7(μ Sv/h)	欠測	欠測	欠測	欠測	欠測	欠測	欠測	欠測	欠測	欠測	欠測	欠測	欠測	欠測	欠測	欠測	欠測	欠測	欠測	欠測	欠測	欠測
風向	南南西	南	南	南	南南西	南	南	南	南	南南西	南南西	南西	南西	南南西	南	南南西	南	南	南	南	南南西	南南西
風速(m/s)	4.9	3.3	3.8	4.0	5.9	5.6	3.6	5.1	5.2	5.9	5.0	7.2	8.3	6.6	6.1	6.1	6.2	7.7	6.4	6.5	6.0	5.7

モニタリングポスト配置図 2F



添付資料 (2)

各発電所等の環境モニタリング結果

単位: $\mu\text{Sv/h}$

通常の平常値の範囲	会社名	発電所名	3月20日												
			0:00	1:00	2:00	3:00	4:00	5:00	6:00	7:00	8:00	9:00	10:00	11:00	
0.023~0.027	北海道電力㈱	泊発電所	0.023	0.023	0.024	0.024	0.024	0.024	0.024	0.025	0.025	0.025	0.025	0.025	0.025
0.024~0.060	東北電力㈱	女川原子力発電所	2.10	2.10	2.10	2.10	2.00	2.00	2.00	2.00	2.00	2.00	2.00	2.00	
0.012~0.060		東通原子力発電所	0.018	0.018	0.018	0.017	0.017	0.017	0.018	0.017	0.017	0.018	0.018	0.017	
0.033~0.050	東京電力㈱	福島第一原子力発電所 [※]	2821	2797	2778	2759	2939	271.2	2679	2661	2630	2614	2726	2579	
0.036~0.052		福島第二原子力発電所	16.503	16.363	16.263	16.173	16.117	16.033	17.93	21.017	19.51	17.267	16.77	16.51	
0.011~0.159		柏崎刈羽原子力発電所	0.064	0.064	0.065	0.065	0.065	0.064	0.065	0.554	0.550	0.548	0.543	0.544	
0.036~0.053	日本原子力発電㈱	東海第二発電所	0.567	0.562	0.561	0.558	0.561	0.557	0.554	0.550	0.548	0.543	0.544	0.640	
0.039~0.110		敦賀発電所	0.073	0.074	0.073	0.074	0.074	0.073	0.073	0.074	0.074	0.074	0.074	0.074	
0.064~0.108	中部電力㈱	浜岡原子力発電所	0.069	0.069	0.068	0.068	0.069	0.069	0.069	0.069	0.069	0.069	0.069	0.069	
0.0207~0.132	北陸電力㈱	志賀原子力発電所	0.033	0.033	0.032	0.033	0.032	0.032	0.032	0.033	0.033	0.033	0.033	0.033	
0.028~0.130	中国電力㈱	島根原子力発電所	0.030	0.030	0.030	0.030	0.030	0.028	0.030	0.030	0.030	0.030	0.030	0.030	
0.070~0.077		美浜発電所	0.073	0.072	0.073	0.073	0.072	0.073	0.074	0.074	0.074	0.074	0.072	0.073	
0.045~0.047	関西電力㈱	高浜発電所	0.042	0.042	0.043	0.043	0.043	0.043	0.043	0.043	0.043	0.043	0.043	0.043	
0.036~0.040		大飯発電所	0.036	0.036	0.036	0.036	0.036	0.036	0.036	0.036	0.036	0.036	0.036	0.036	
0.011~0.080	四国電力㈱	伊方発電所	0.014	0.013	0.014	0.014	0.013	0.013	0.013	0.013	0.013	0.014	0.014		
0.023~0.087	九州電力㈱	玄海原子力発電所	0.025	0.026	0.026	0.026	0.026	0.026	0.026	0.029	0.029	0.027	0.027		
0.034~0.120		川内原子力発電所	0.038	0.038	0.038	0.036	0.037	0.037	0.038	0.037	0.041	0.038	0.039		
0.009~0.069	日本原燃(株)	六ヶ所 再処理事業所	0.015	0.015	0.015	0.014	0.015	0.015	0.015	0.015	0.015	0.015	0.014		
0.009~0.071		六ヶ所 埋設事業所	0.018	0.018	0.018	0.018	0.017	0.018	0.018	0.017	0.018	0.017	0.018		

※福島第一原子力発電所については、作業状況により若干測定時間のずれ及び測定位置の変更が生じることもございます。

通常の平常値の範囲	会社名	発電所名	3月20日											
			12:00	13:00	14:00	15:00	16:00	17:00	18:00	19:00	20:00	21:00	22:00	23:00
0.023~0.027	北海道電力㈱	泊発電所	0.024	0.024	0.024	0.023	0.024	0.024	0.024	0.023	0.024	0.024	0.024	
0.024~0.060	東北電力㈱	女川原子力発電所	2.00	1.90	1.90	1.90	1.90	1.90	1.90	1.90	1.90	1.80	1.80	
0.012~0.060		東通原子力発電所	0.017	0.018	0.017	0.017	0.017	0.018	0.017	0.017	0.017	0.017	0.017	
0.033~0.050	東京電力㈱	福島第一原子力発電所 [※]	2559	2567	2768	3054	3171	2773	2693	2623	2828	2542		
0.036~0.052		福島第二原子力発電所	16.163	15.987	15.85	15.73	15.663	15.497	15.45	15.333	15.317	15.337		
0.011~0.159		柏崎刈羽原子力発電所	0.065	0.065	0.066	0.066	0.066	0.069	0.070	0.073	0.074	0.072		
0.036~0.053	日本原子力発電㈱	東海第二発電所	0.592	0.571	0.565	0.555	0.549	0.546	0.543	0.539	0.538	0.539		
0.039~0.110		敦賀発電所	0.074	0.075	0.078	0.076	0.077	0.076	0.076	0.075	0.075	0.074		
0.064~0.108	中部電力㈱	浜岡原子力発電所	0.069	0.069	0.068	0.068	0.068	0.071	0.075	0.074	0.070	0.068		
0.0207~0.132	北陸電力㈱	志賀原子力発電所	0.032	0.033	0.033	0.036	0.041	0.048	0.055	0.054	0.048	0.047		
0.028~0.130	中国電力㈱	島根原子力発電所	0.033	0.033	0.032	0.035	0.034	0.033	0.042	0.047	0.042	0.038		
0.070~0.077		美浜発電所	0.071	0.073	0.075	0.074	0.076	0.075	0.072	0.073	0.073	0.075		
0.045~0.047	関西電力㈱	高浜発電所	0.044	0.043	0.043	0.042	0.044	0.044	0.042	0.043	0.044	0.045		
0.036~0.040		大飯発電所	0.035	0.035	0.035	0.035	0.037	0.036	0.034	0.035	0.035	0.038		
0.011~0.080	四国電力㈱	伊方発電所	0.014	0.017	0.017	0.023	0.027	0.024	0.019	0.015	0.018	0.018		
0.023~0.087	九州電力㈱	玄海原子力発電所	0.030	0.030	0.036	0.033	0.033	0.031	0.031	0.032	0.033	0.030		
0.034~0.120		川内原子力発電所	0.037	0.038	0.037	0.044	0.046	0.044	0.043	0.043	0.043	0.039		
0.009~0.069	日本原燃(株)	六ヶ所 再処理事業所	0.015	0.015	0.015	0.015	0.015	0.015	0.015	0.015	0.015	0.016		
0.009~0.071		六ヶ所 埋設事業所	0.018	0.017	0.017	0.018	0.018	0.018	0.018	0.018	0.018	0.020		

※福島第一原子力発電所については、作業状況により若干測定時間のずれ及び測定位置の変更が生じることもございます。

3/20(日) 21時時点

